

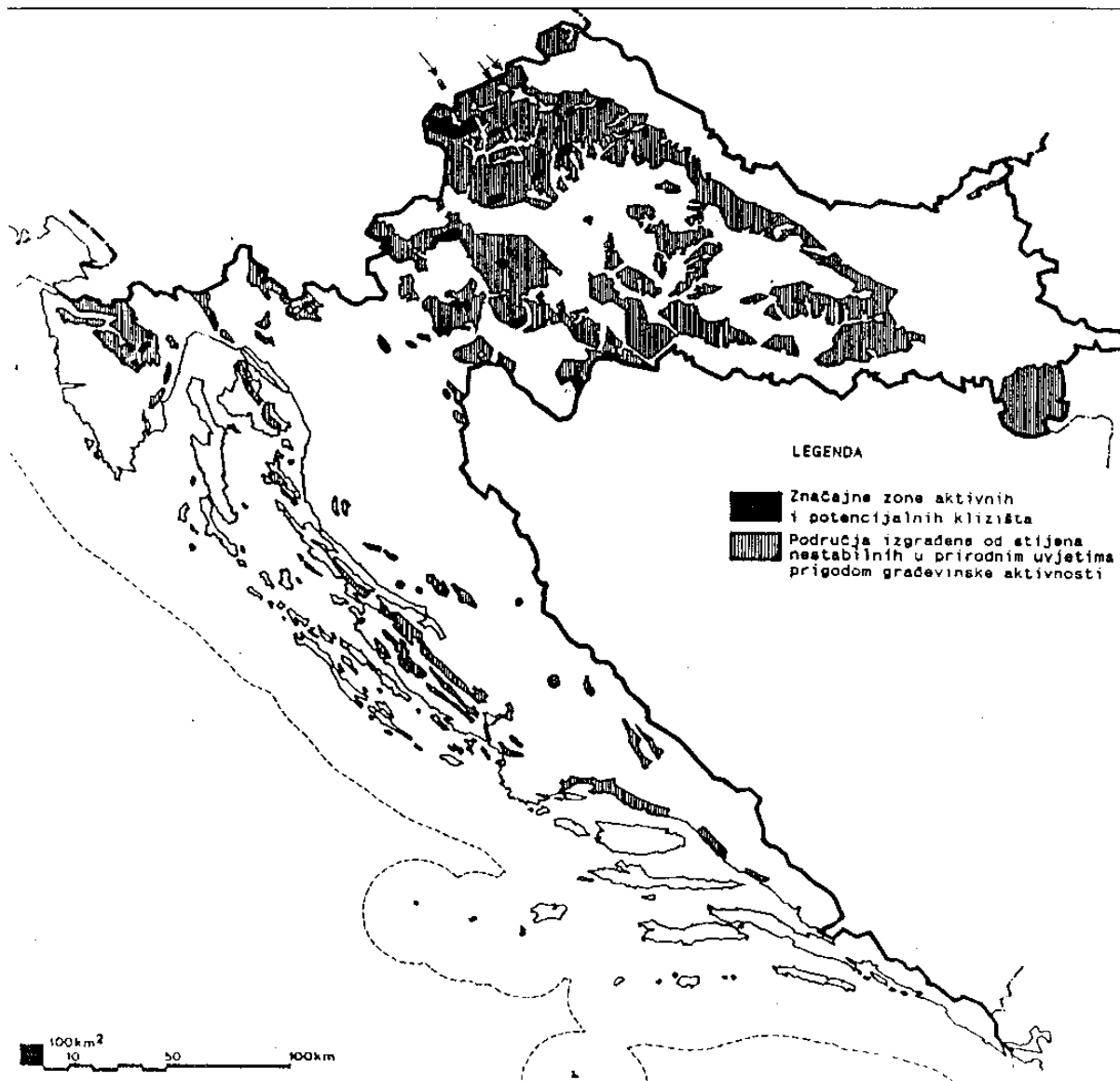
STUDIJA

PROSTORNO PLANERSKE PODLOGE, ISTRAŽIVANJA I OCJENA PODOBNOSTI LOKACIJA ZA TERMoeLEKTRANE I NUKLEARNE OBJEKTE NA PROSTORU HRVATSKE

tip objekta: **ODLAGALIŠTA NSRAO**

valorizacija prostora Hrvatske
primjenom eliminacijskog kriterija:

LITOLOSKE, INŽINJERSKO-GEOLOŠKE I GEOMORFOLOŠKE
KARAKTERISTIKE



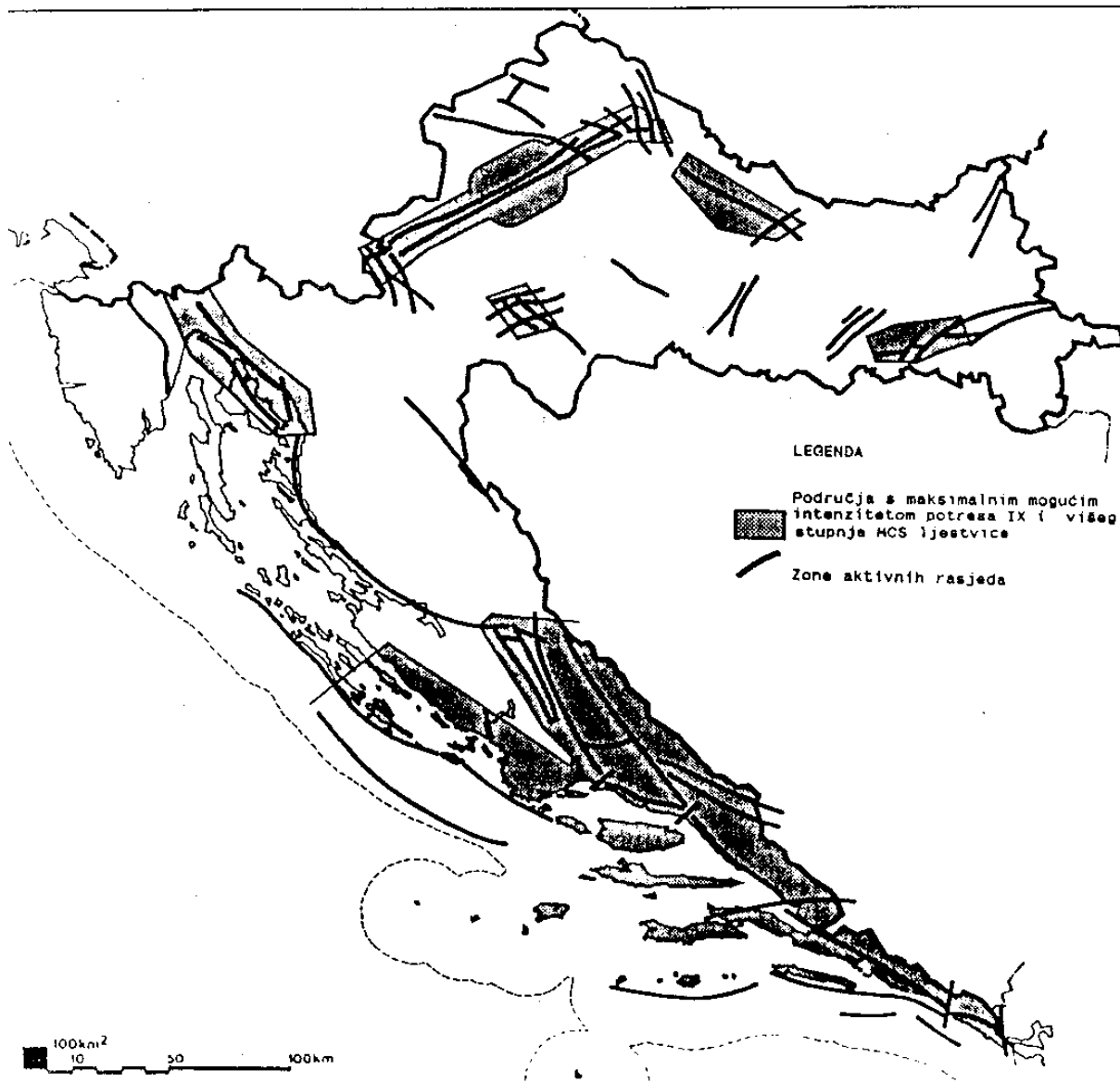
STUDIJA

PROSTORNO PLANERSKE PODLOGE, ISTRAŽIVANJA I OCJENA PODOBNOSTI LOKACIJA ZA TERMoeLEKTRANE I NUKLEARNE OBJEKTE NA PROSTORU HRVATSKE

tip objekta: **ODLAGALIŠTA NSRAO**

valorizacija prostora Hrvatske
primjenom eliminacijskog kriterija:

UGROZENOST OD POTRESA
UDALJENOST OD RASJEDA



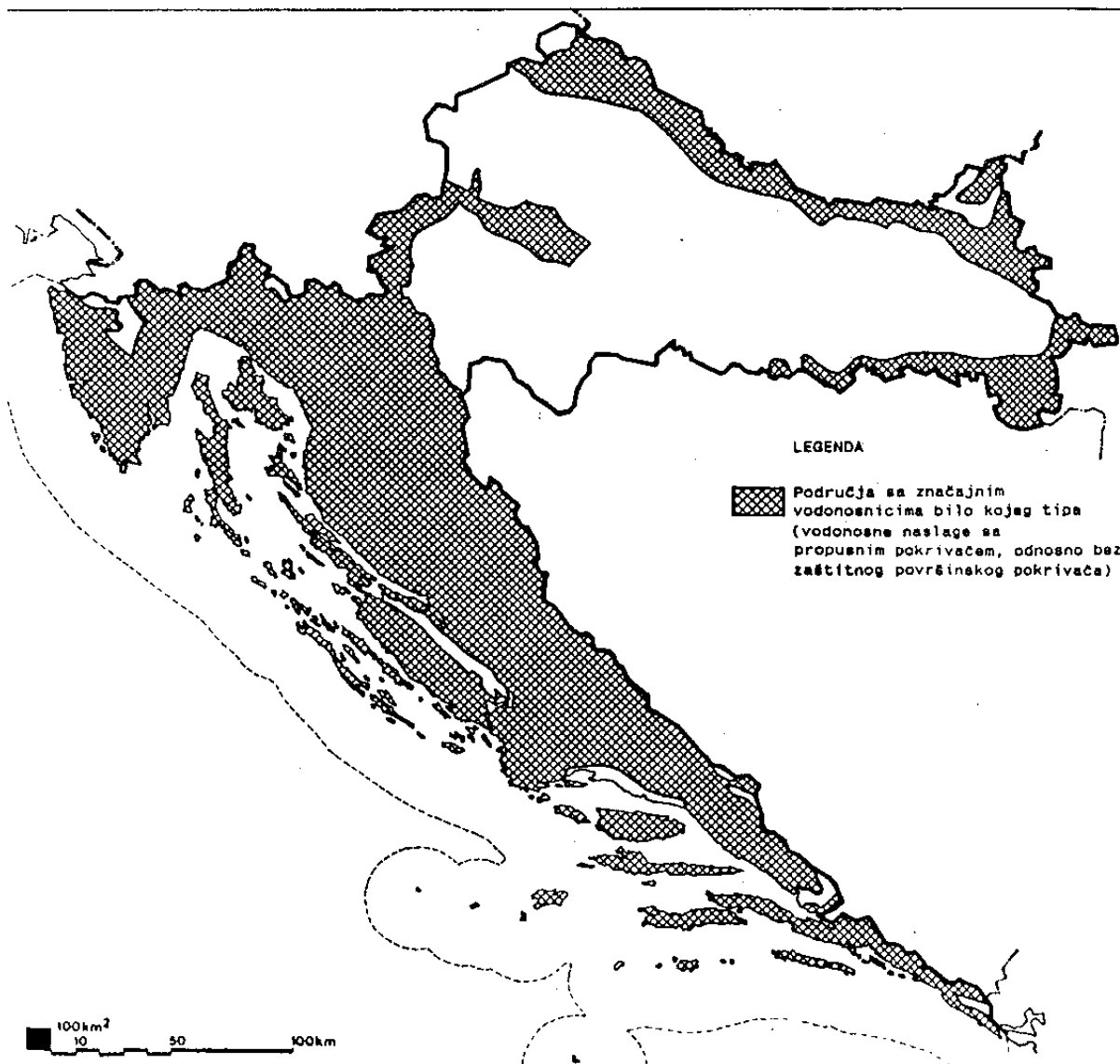
STUDIJA

PROSTORNO PLANERSKE PODLOGE, ISTRAŽIVANJA I OCJENA PODOBNOSTI LOKACIJA ZA TERMOELEKTRANE I NUKLEARNE OBJEKTE NA PROSTORU HRVATSKE

tip objekta: **ODLAGALIŠTA NSRAO**

valorizacija prostora Hrvatske
primjenom eliminacijskog kriterija:

ZASTITA VODONOSNIKA



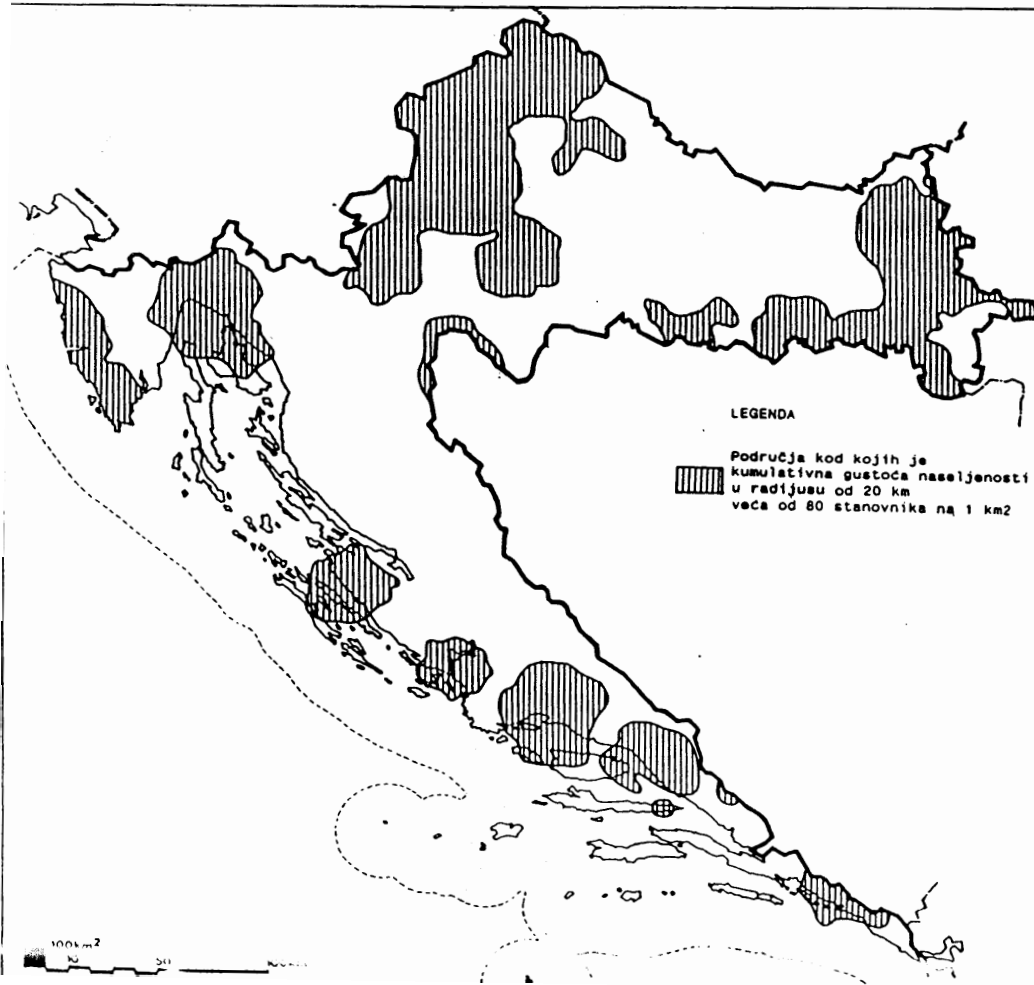
STUDIJA

PROSTORNO PLANERSKE PODLOGE, ISTRAŽIVANJA I OCJENA PODOBNOSTI LOKACIJA ZA TERMOELEKTRANE I NUKLEARNE OBJEKTE NA PROSTORU HRVATSKE

tip objekta: **ODLAGALIŠTA NSRAO**

valorizacija prostora Hrvatske
primjenom eliminacijskog kriterija:

GUSTOĆA NASELJENOSTI



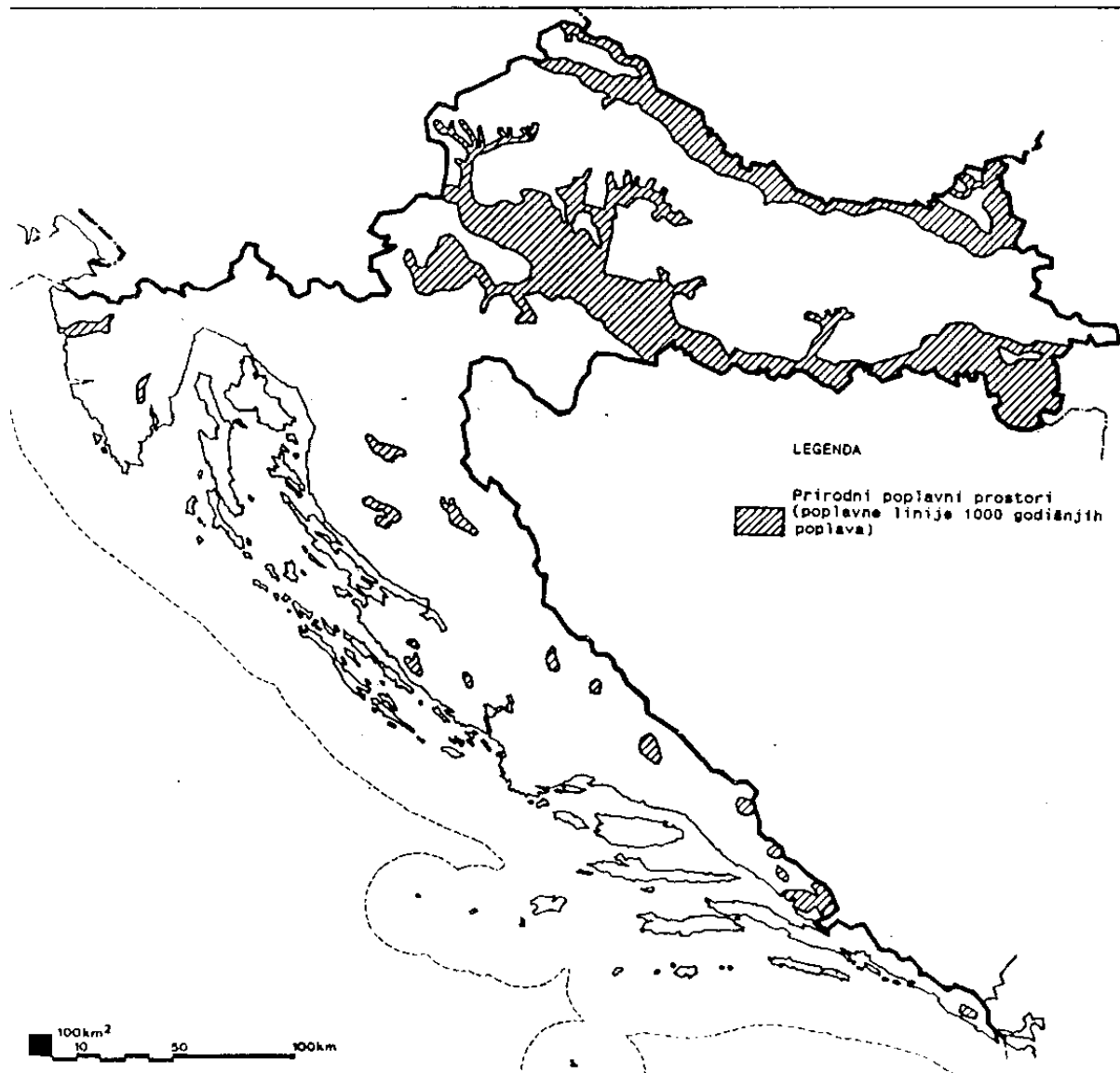
STUDIJA

PROSTORNO PLANERSKE PODLOGE, ISTRAŽIVANJA I OCJENA PODOBNOSTI LOKACIJA ZA TERMoeLEKTRANE I NUKLEARNE OBJEKTE NA PROSTORU HRVATSKE

tip objekta: **ODLAGALIŠTA NSRAO**

valorizacija prostora Hrvatske
primjenom eliminacijskog kriterija:

SIGURNOST OD PLAVLJENJA



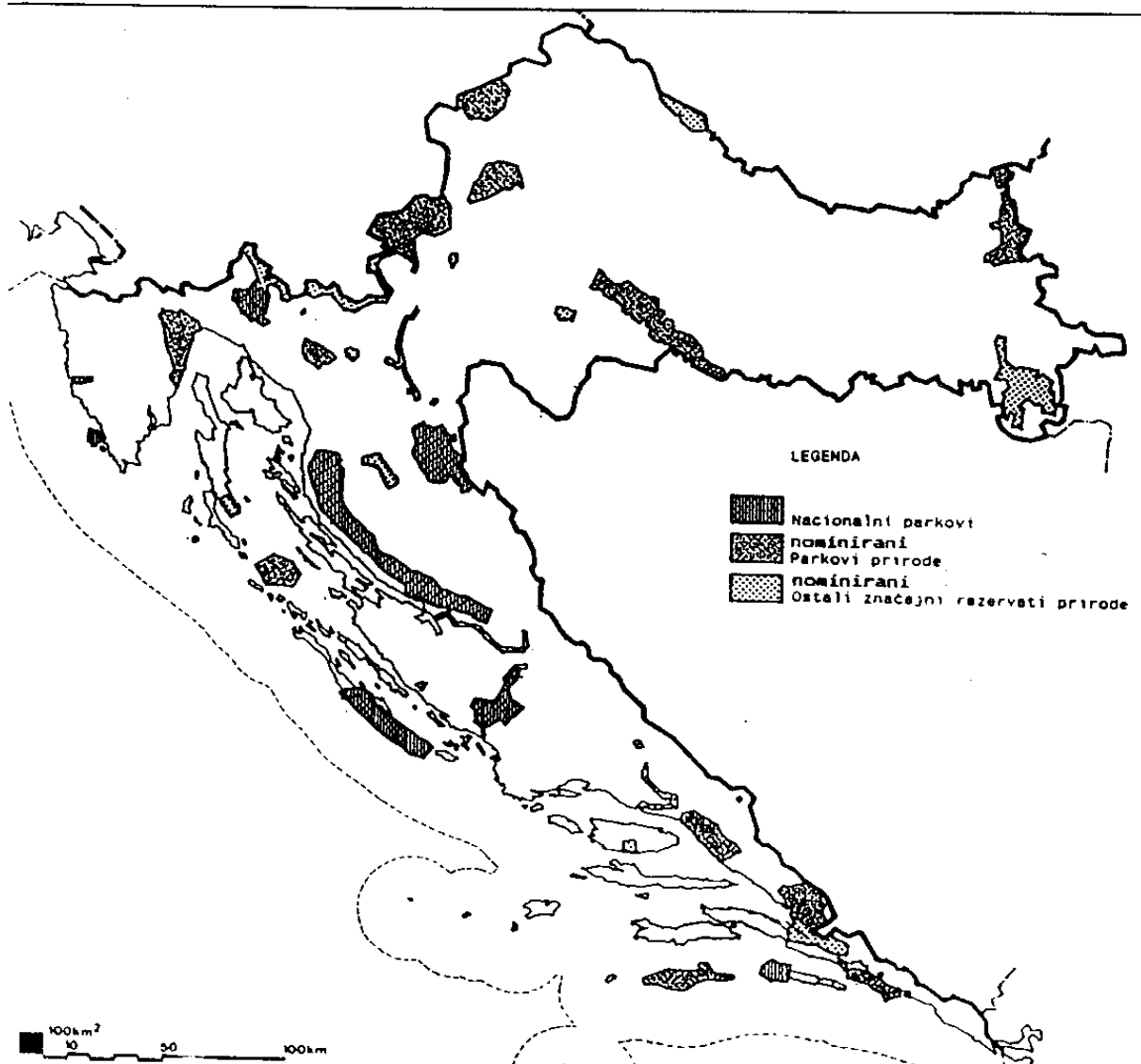
STUDIJA

PROSTORNO PLANERSKE PODLOGE, ISTRAŽIVANJA I OCJENA PODOBNOSTI LOKACIJA ZA TERMOELEKTRANE I NUKLEARNE OBJEKTE NA PROSTORU HRVATSKE

tip objekta: **ODLAGALIŠTA NSRAO**

valorizacija prostora Hrvatske
primjenom eliminacijskog kriterija:

ZASTITA PRIRODNE BASTINE

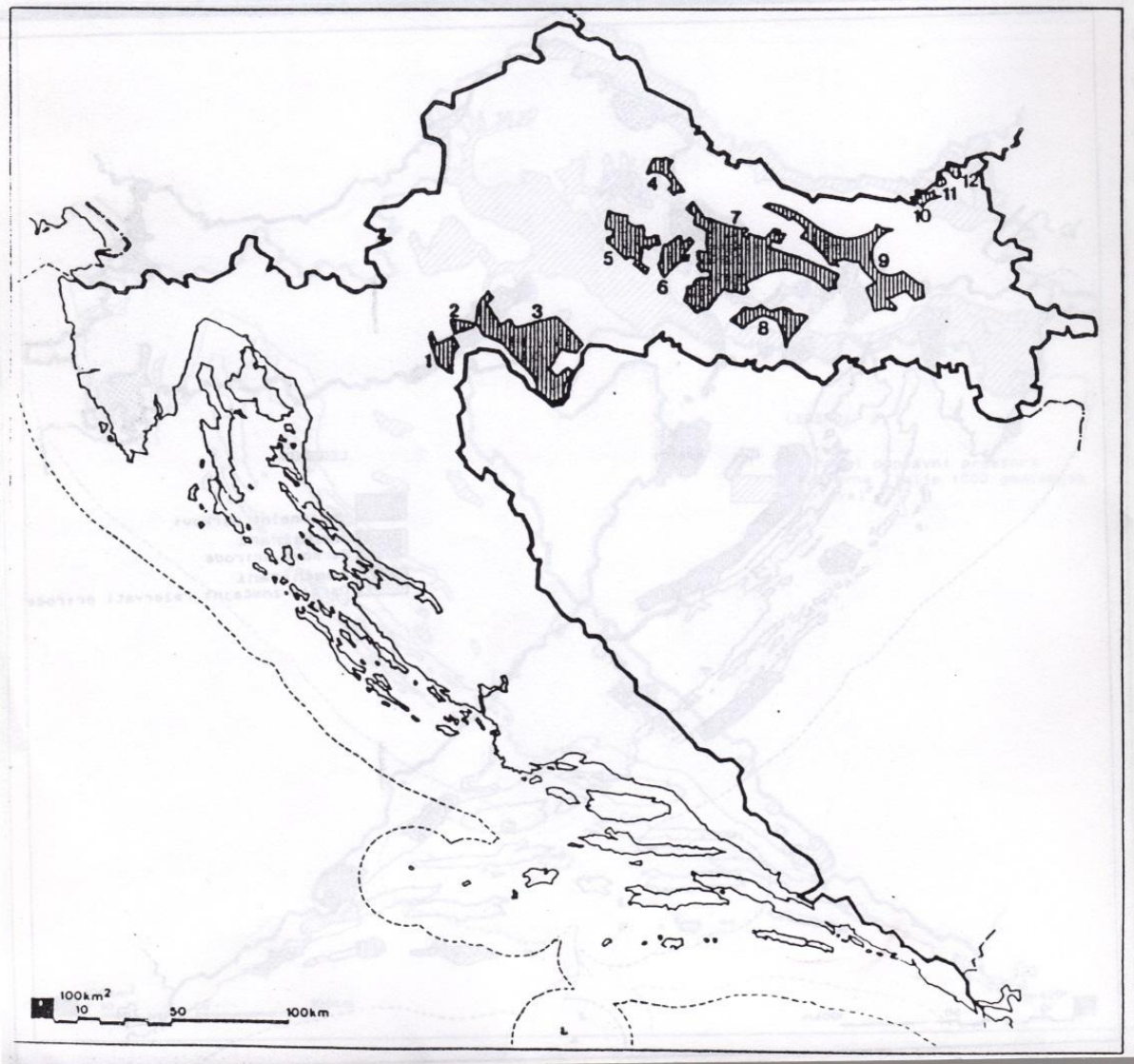


STUDIJA

PROSTORNO PLANERSKE PODLOGE, ISTRAŽIVANJA I
OCJENA PODOBNOSTI LOKACIJA ZA TERMoeLEKTRANE I
NUKLEARNE OBJEKTE NA PROSTORU HRVATSKE

tip objekta: **ODLAGALIŠTA NSRAO**

POTENCIJALNA PODRUČJA

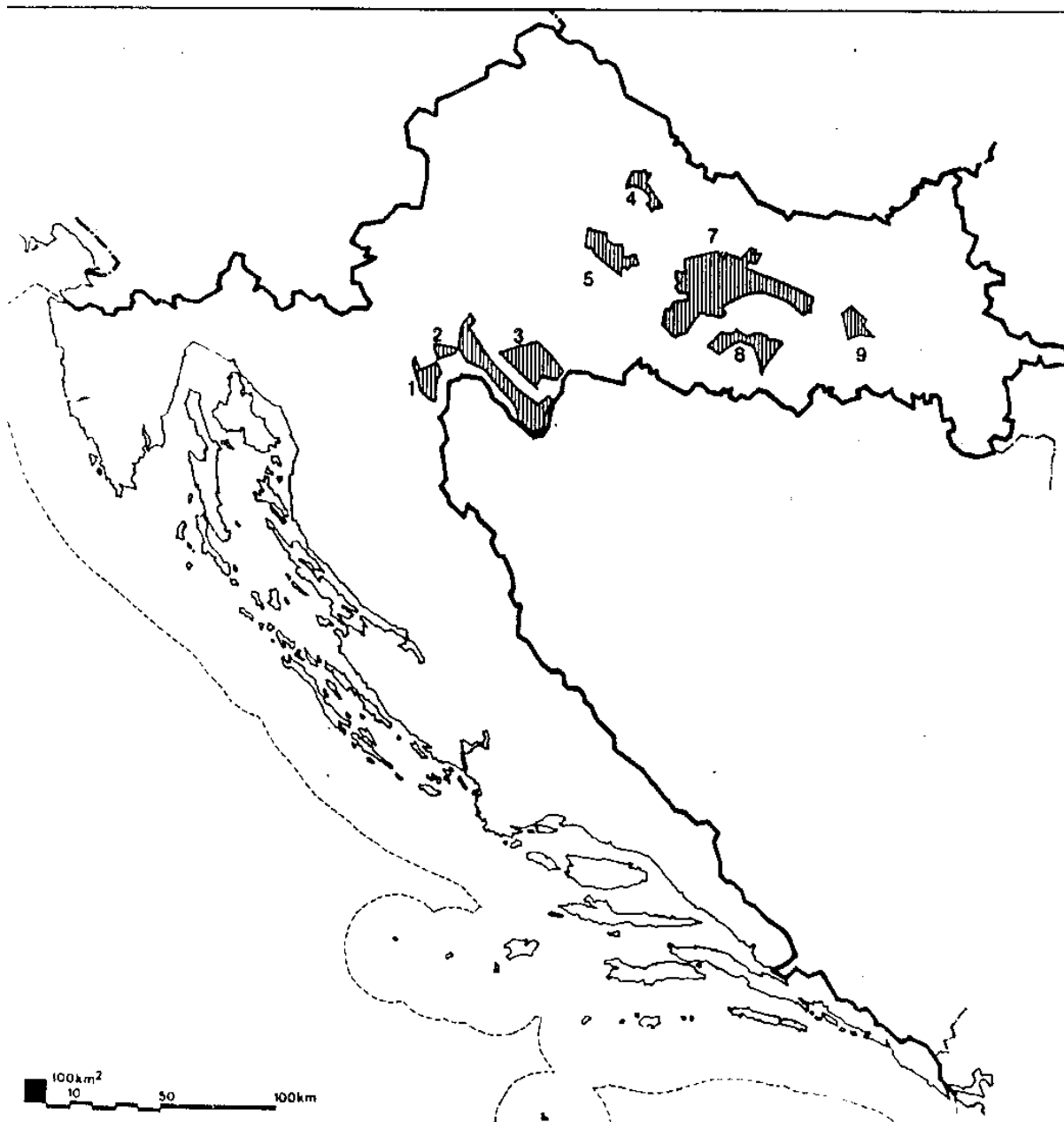


STUDIJA

PROSTORNO PLANERSKE PODLOGE, ISTRAŽIVANJA I OCJENA PODOBNOSTI LOKACIJA ZA TERMoeLEKTRANE I NUKLEARNE OBJEKTE NA PROSTORU HRVATSKE

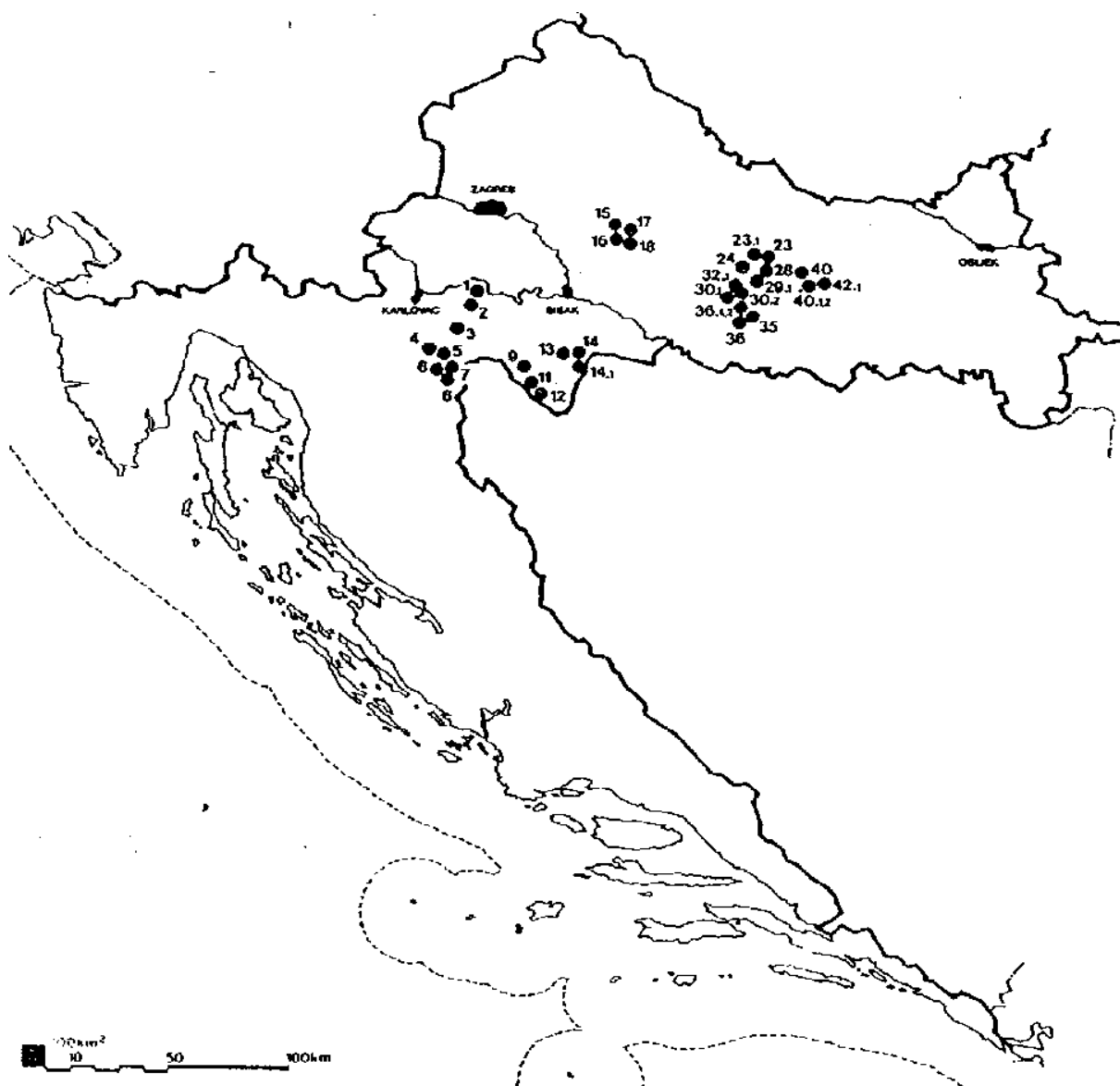
tip objekta: **ODLAGALIŠTA NSRAO**

POTENCIJALNA PODRUČJA
NAKON PROVJERE ELIMINACIJSKIH KRITERIJA



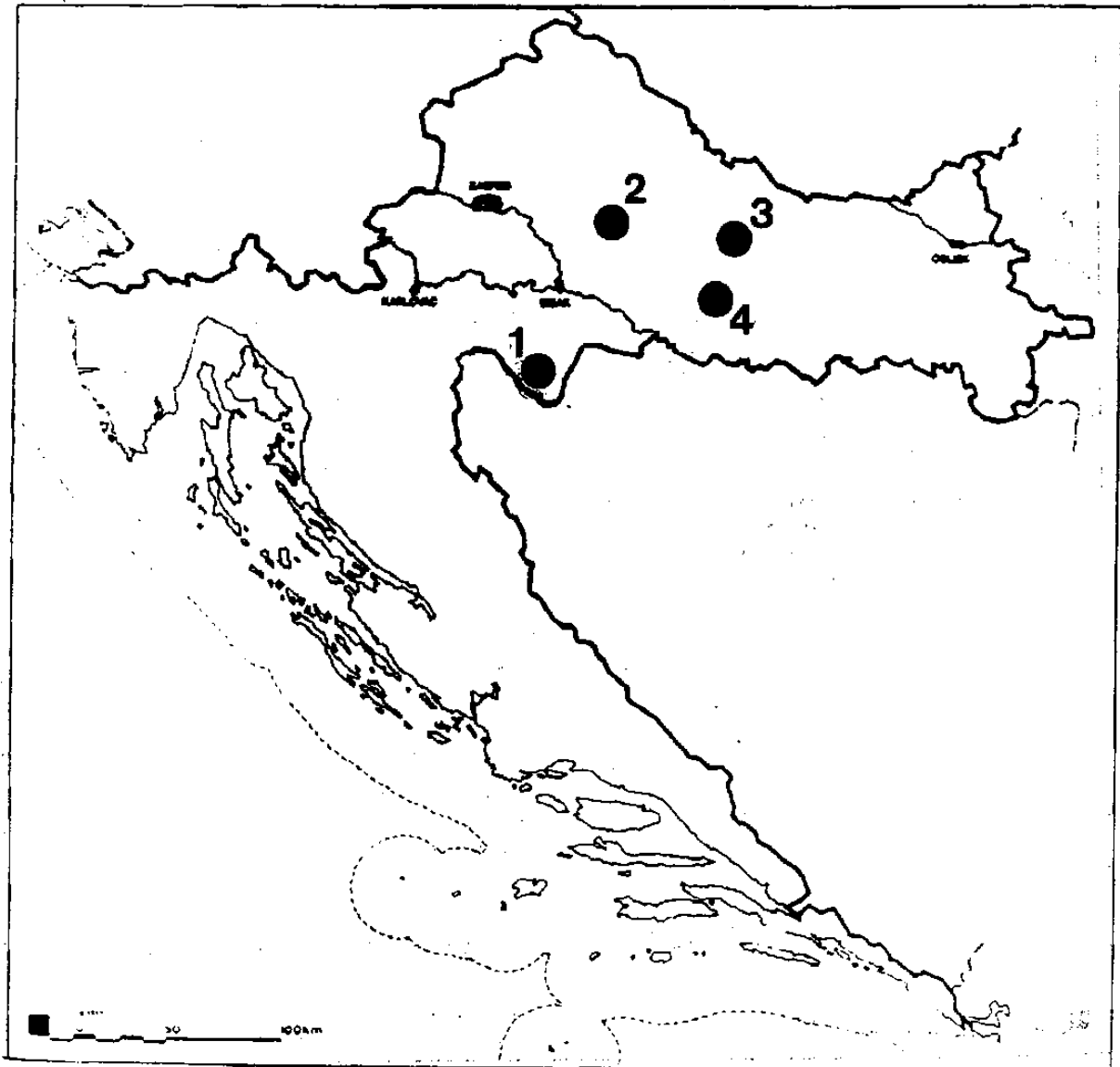
ODLAGALIŠTE NISKO I SREDNJE RADIOAKTIVNOG OTPADA PRELIMINARNA VALORIZACIJA POTENCIJALNIH PODRUČJA

Revidirana potencijalna područja podijeljena su na razmjerno homogena manja područja, tj. potencijalne makrolokacije. Kao osnova za podjelu primijenjeni su za nuklearne objekte parametri koji će kod usporedbe lokacija imati veći značaj. Na taj način je dobiveno 97 potencijalnih makrolokacija za odlagalište NSRAO. Identificirane makrolokacije prikazane su na kartama mjerila 1:300000 i 1:100000 i podloga su za preliminarnu valorizaciju. Zbog velikog broja potencijalnih makrolokacija izvršeno je njihovo preliminarno uspoređivanje i iz daljnjeg postupka isključene su evidentno lošije. Primijenjen je veći dio usporedbenih kriterija s pripadajućim težinskim faktorima a za usporedbu je korišten računarski program PROMETHEE. Izabrano je 47 potencijalnih makrolokacija na kojima su zatim utvrđene referentne točke.



**STUDIJA
PROSTORNO PLANERSKE PODLOGE, ISTRAŽIVANJA I OCJENA PODOBNOSTI
LOKACIJA ZA TERMOELEKTRANE I NUKLEARNE OBJEKTE NA PROSTORU
HRVATSKE**

**tip objekta: ODLAGALIŠTE NSRAO
PREFERENTNE LOKACIJE**



Strategija i Program prostornog uređenja Republike Hrvatske

MINISTARSTVO PROSTORNOG UREĐENJA, GRADITELJSTVA I STANOVANJA
Zavod za prostorno planiranje

4. Poglavlje:

Prostorno razvojna i planska usmjerenja

Sektor:

Zaštita okoliša, prirodnih i kulturno-povijesnih vrijednosti prostora

Tema:

Sustav zbrinjavanja otpada - posebnog i opasnog

Raspodjela po županijama - istraživanjima odrediti razmještaj na najpodobnijim lokacijama

Godina podataka - stanje -planirano:

1995. i 2005.

Kartografski prikaz:

45-01

Izvori podataka:

Državna uprava za zaštitu okoliša

i Ministarstvo gospodarstva - Sektor energetike (Hrvatska elektroprivreda)

Zagreb, srpnja 1997.



Strategija i Program prostornog uređenja Republike Hrvatske

Ministarstvo prostornog uređenja, graditeljstva i stanovanja
Zavod za prostorno planiranje



3. Poglavlje:
Infrastrukturni i vodnogospodarski sustavi
Sektor:
Zbrinjavanje otpada
Tema:

Sustav zbrinjavanja posebnog otpada

Opasni otpad - razmještaj po županijama; prostor za izgradnju odlagališta NSRAO

Godina podataka - stanje -planirano:

1997. i 2005.

Kartografski prikaz:

19

Izvori podataka:

Državna uprava za zaštitu prirode i okoliša, Ministarstvo gospodarstva - Sektor energetike (Hrvatska elektroprivreda), Agencija za posebni otpad 1997. i Uredba o uvjetima za postupanje s opasnim otpadom (NN br. 32/98)

Zagreb, svibnja 1999.

